



100170937356

**Oficiul de Cadastru și Publicitate Imobiliară BISTRITA-NASAUD**  
**Biroul de Cadastru și Publicitate Imobiliară Bistrita**

Dosarul nr. 38339 / 16-07-2024

**INCHEIERE Nr. 38339****Registrator:** SIMONA POP**Asistent:** MIHAELA-ELENA BIGU

Asupra cererii introduse de MUNICIPIUL BISTRITA privind Prima inregistrare a imobilelor/unitatilor individuale (u.i.) in cartea funciara, in baza:

- Act Normativ nr.Hotarare de guvern nr. 527/02-06-2010 emis de Guvernul Romaniei;
- Inscris Sub Semnatura Privata nr.Documentatie\_completare/20-07-2024 emis de Filimon Timofei;
- Act Administrativ nr.Certificat fiscal/10-07-2024 emis de Primaria Municipiului Bistrita;
- Act Administrativ nr.Adeverinta/10-07-2024 emis de Primaria Municipiului Bistrita;

fiind indeplinite conditiile prevazute la art. 29 din Legea cadastrului si a publicitatii imobiliare nr. 7/1996, republicata, cu modificarile si completarile ulterioare, tariful achitat in suma de 0 lei, cu documentul de plata:

-  
pentru serviciul avand codul 214  
Vazand referatul asistentului registrator

**DISPUNE**

Admiterea cererii cu privire la:

- imobilul cu nr. cadastral 95800
- se intabuleaza dreptul de PROPRIETATE mod dobandire lege in cota de 1/1 asupra A.1 in favoarea MUNICIPIUL BISTRITA, domeniul public, sub B.1 din cartea funciara 95800 UAT Bistrita;

**Prezenta se va comunica părților:**

TIMOFEI FILIMON

\*) Cu drept de reexaminare in termen de 15 zile de la comunicare, care se depune la Biroul de Cadastru si Publicitate Imobiliara Bistrita, se inscrie in cartea funciara si se solutioneaza de catre registratorul-sef

Data soluționării,

23-07-2024

Registrator,

SIMONA POP

Asistent Registrator,

MIHAELA-ELENA BIGU

**Document semnat cu sigiliu electronic bazat pe certificat digital calificat, în conformitate cu art. 28<sup>1</sup> din Legea nr. 7/1996, republicată, cu modificările și completările ulterioare.**

*\*) Cu excepția situațiilor prevăzute la Art. 52 alin. (1) din Regulamentul de recepție și înscriere în evidențele de cadastru și carte funciară, aprobat prin Ordinul Directorului General al ANCPI*

**EXTRAS DE CARTE FUNCİARĂ  
PENTRU INFORMARE**

Carte Funciară Nr. 95800 Bistrița

Nr. cerere	<b>38339</b>
Ziua	<b>16</b>
Luna	<b>07</b>
Anul	<b>2024</b>

Cod verificare  
100170937356



**A. Partea I. Descrierea imobilului**

TEREN Intravilan

Adresa: Loc. Bistrita, AI CLOPOTELOR, Jud. Bistrita Nasaud

Nr. Crt	Nr. cadastral Nr. topografic	Suprafața* (mp)	Observații / Referințe
A1	95800	1.135	Teren neimprejmuit;

**B. Partea II. Proprietari și acte**

Înscrieri privitoare la dreptul de proprietate și alte drepturi reale		Referințe
<b>38339 / 16/07/2024</b>		
Inscris Sub Semnatura Privata nr. Documentatie_completare, din 20/07/2024 emis de Filimon Timofei; Act Administrativ nr. Certificat fiscal, din 10/07/2024 emis de Primaria Municipiului Bistrita; Act Administrativ nr. Adeverinta, din 10/07/2024 emis de Primaria Municipiului Bistrita; Act Normativ nr. Hotarare de guvern nr. 527, din 02/06/2010 emis de Guvernul Romaniei;		
B1	Intabulare, drept de PROPRIETATE, dobandit prin Lege, cota actuala 1/1	A1
	1) <b>MUNICIPIUL BISTRITA</b> , CIF:4347569, domeniul public	
	OBSERVATII: adus din cf 4360 si 4692	

**C. Partea III. SARCINI .**

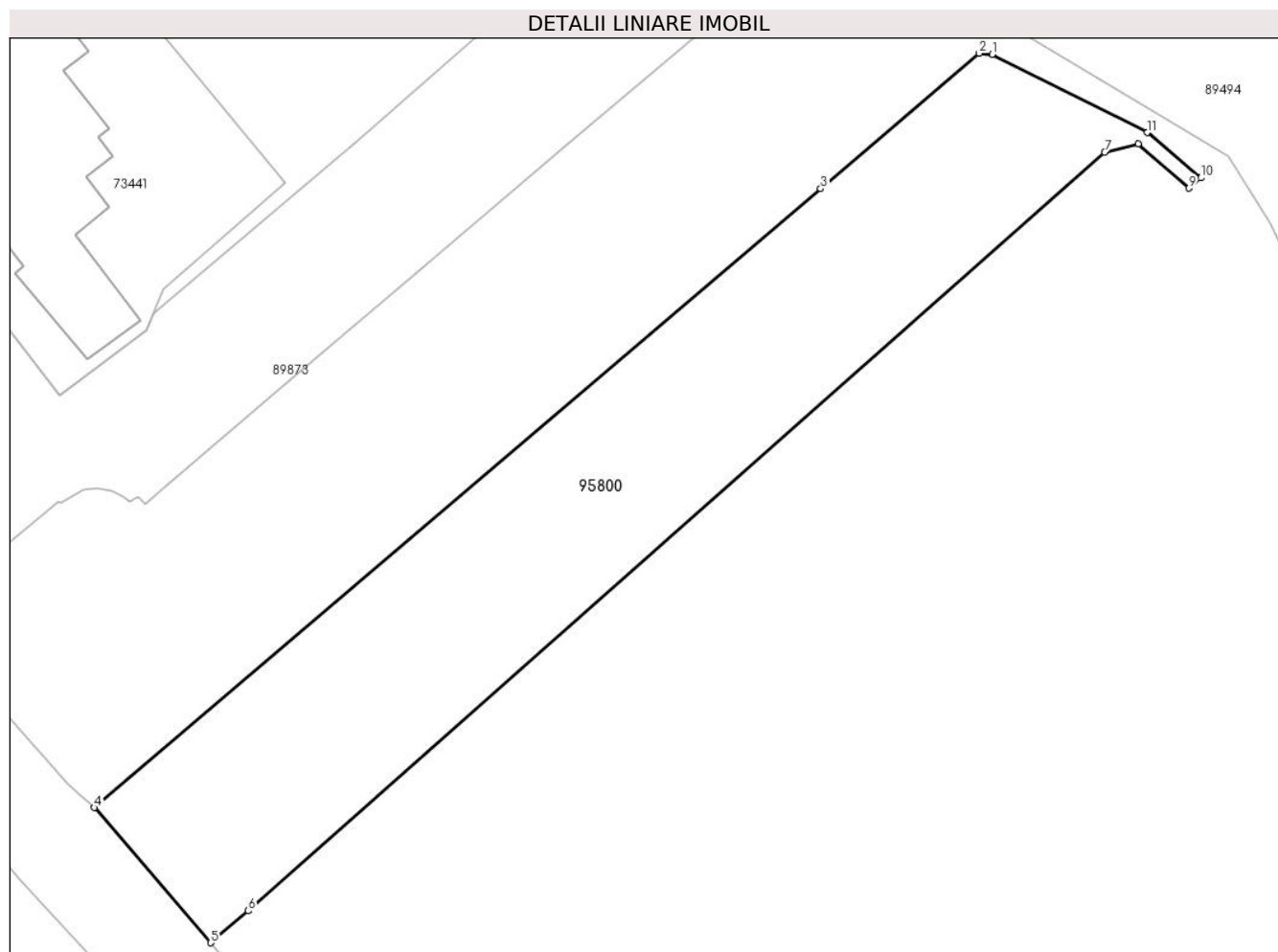
Inscrieri privind dezmembrămintele dreptului de proprietate, drepturi reale de garanție și sarcini	Referințe
NU SUNT	

## Anexa Nr. 1 La Partea I

## Teren

Nr cadastral	Suprafața (mp)*	Observații / Referințe
95800	1.135	

\* Suprafața este determinată în planul de proiecție Stereo 70.



## Date referitoare la teren

Nr Crt	Categorie folosință	Intra vilan	Suprafața (mp)	Tarla	Parcelă	Nr. topo	Observații / Referințe
1	curți constructii	DA	1.135	-	-	-	Parcuri publice, spații verzi și terenuri de joacă pentru copii

## Lungime Segmente

1) Valorile lungimilor segmentelor sunt obținute din proiecție în plan.

Punct început	Punct sfârșit	Lungime segment (** (m)
1	2	0.973
2	3	15.599
3	4	71.375
4	5	13.337
5	6	3.695
6	7	85.587

Punct început	Punct sfârșit	Lungime segment (** (m))
7	8	2.592
8	9	5.038
9	10	1.171
10	11	5.269
11	1	12.978

\*\* Lungimile segmentelor sunt determinate în planul de proiecție Stereo 70 și sunt rotunjite la 1 milimetru.

\*\*\* Distanța dintre puncte este formată din segmente cumulate ce sunt mai mici decât valoarea 1 milimetru.

Certific că prezentul extras corespunde cu pozițiile în vigoare din cartea funciară originală, păstrată de acest birou.

Prezentul extras de carte funciară este valabil la autentificarea de către notarul public a actelor juridice prin care se sting drepturile reale precum și pentru dezbaterile succesiunilor, iar informațiile prezentate sunt susceptibile de orice modificare, în condițiile legii.

S-a achitat tariful de 0 RON, -, pentru serviciul de publicitate imobiliară cu codul nr. 214.

Data soluționării,

23-07-2024

Data eliberării,

\_\_/\_\_/\_\_

Asistent Registrator,

MIHAELA-ELENA BIGU

(parafa și semnătura)

Referent,

(parafa și semnătura)



**Oficiul de Cadastru și Publicitate Imobiliară BISTRITA-NASAUD**  
**Biroul de Cadastru și Publicitate Imobiliară Bistrita**

Localitate: Bistrita, Str. Nicolae Titulescu Nr. 50A, Tel. 0263/236946, Fax. 0263/239254

Nr. cerere	38339
Ziua	16
Luna	07
Anul	2024

**Extras de Plan Cadastral de Carte Funciară**  
**pentru**  
**Imobil număr cadastral 95800 / UAT Bistrița**

**TEREN** Intravilan

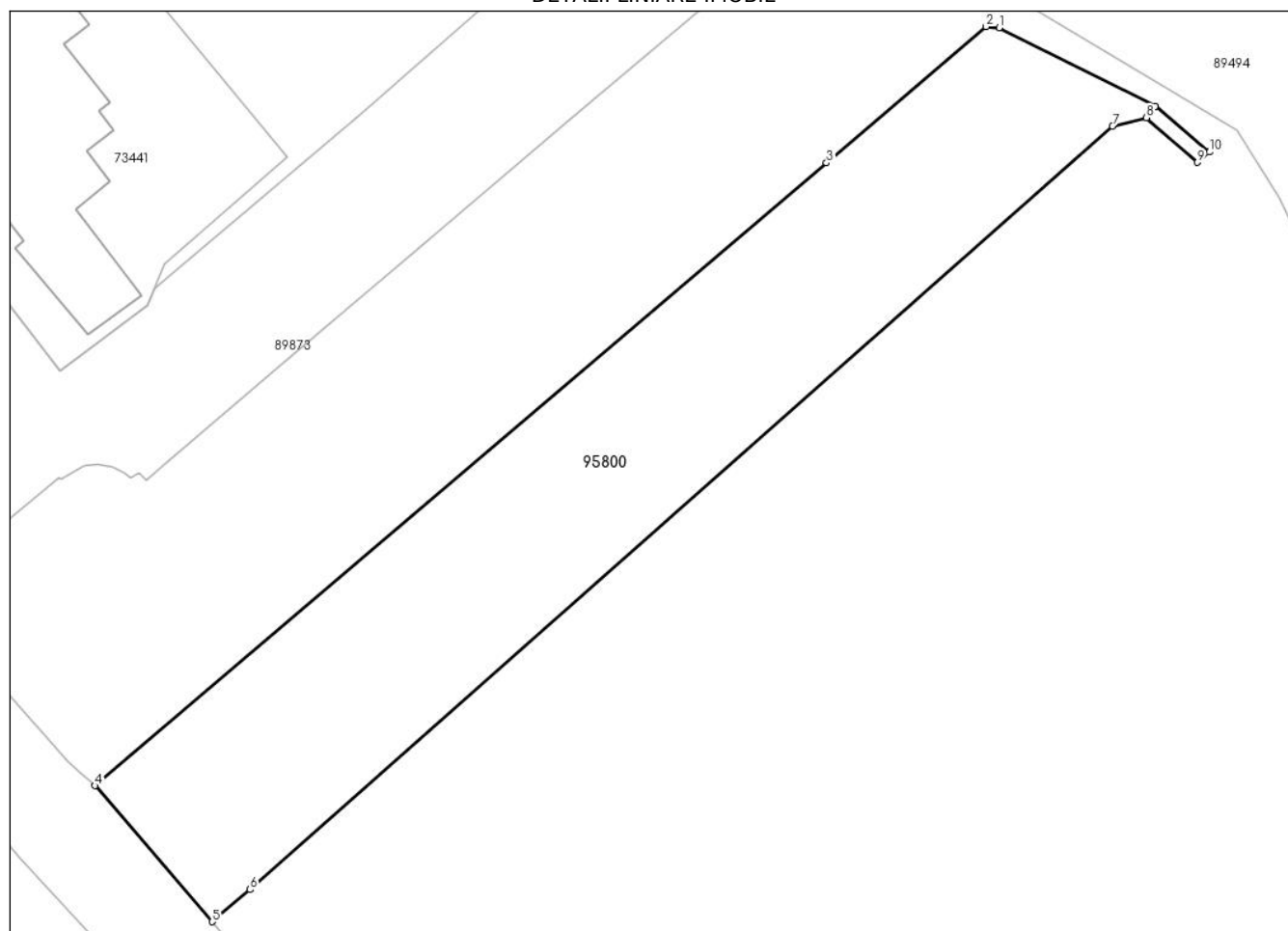
**Adresa:** Loc. Bistrita, Al CLOPOTELOR, Jud. Bistrita Nasaud

Comuna/Oraș/Municipiu: Bistrița

Nr. cadastral	Suprafața măsurată	Observații / Referințe
95800	1135	

\* Suprafața este determinată în planul de proiecție Stereo 70.

DETALII LINIARE IMOBIL



**Incadrare in zonă  
scara 1:1000**



**Date referitoare la teren**

Crt	Categoria de folosință	Intra vilan	Suprafața (mp)	Tarla	Parcelă	Observații / Referințe
1	curti constructii	DA	1.135			Parcuri publice, spatii verzi si terenuri de joaca pentru copii
	<b>TOTAL:</b>		<b>1.135</b>			

**Date referitoare la construcții**

Crt	Numar	Destinație construcție	Supraf. (mp)	Situație juridică	Observații / Referințe
Imobilul nu are în componență construcții					

**Lungime Segmente**

1) Valorile lungimilor segmentelor sunt obținute din proiecție în plan.

Punct început	Punct sfârșit	Lungime segment (m)
1	2	0.973
2	3	15.599
3	4	71.375
4	5	13.337
5	6	3.695
6	7	85.587
7	8	2.592
8	9	5.038
9	10	1.171
10	11	5.269
11	1	12.978

\*\* Lungimile segmentelor sunt determinate în planul de proiecție Stereo 70 și sunt rotunjite la 1 milimetru.

\*\*\* Distanța dintre puncte este formată din segmente cumulate ce sunt mai mici decât valoarea 1 milimetru.

Certific că informațiile din prezentul extras sunt conforme cu datele din planul cadastral de carte funciară al OCPI BISTRITA-NASAUD la data: 23-07-2024

Situația prezentată poate face obiectul unor modificări ulterioare, în condițiile Legii cadastrului și publicității imobiliare nr. 7/1996, republicată.

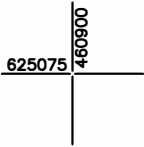
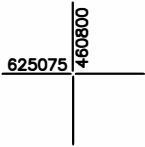
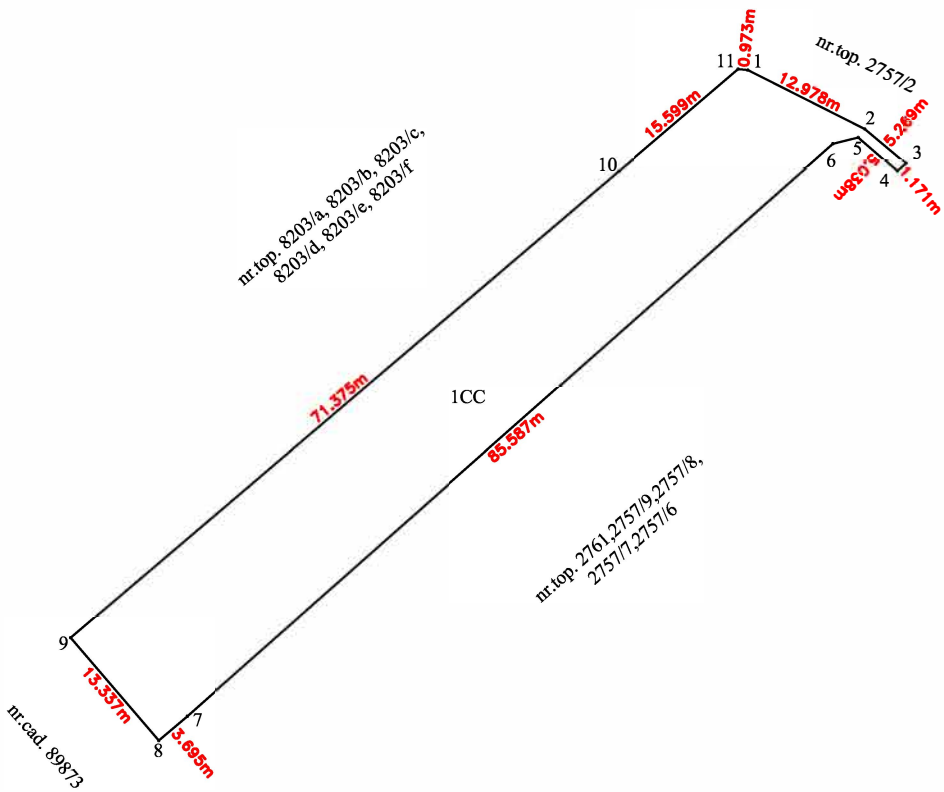
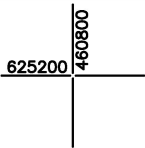
Consilier/Inspector de specialitate,

**CRISTINA STANESCU**

PLAN DE AMPLASAMENT SI DELIMITARE A IMOBILULUI

scara: 1:750

Nr. cadastral	Suprafata masurata	Adresa imobil
95800	1135 mp	intravilan, loc. Bistrita, al. Clopoteilor
Nr. Carte Funciara		Unitatea administrativ teritoriala (UAT)
		Municipiul Bistrita



A. Date referitoare la teren			
Nr. Parcela	Categoria de folosinta	Suprafata (mp)	Mentiuni
1	CC	1135	Teren neimprejmuit
Total		1135	Păcuri publice, spații verzi si terenuri de joacă pentru copii
B. Date referitoare la constructii			
Cod	Destinatia	Suprafata construita la sol (mp)	Mentiuni
Total			
Suprafata totala masurata a imobilului = 1135 mp		Suprafata totala din acte a imobilului = 1135 mp	
Executant: Filimon Timofei		Inspector:	
Confirm executarea măsurătorilor la teren, corectitudinea întocmirii documentației cadastrale și corespondența acestora cu realitatea din teren		Confirm introducerea imobilului în baza de date integrată și atribuirea numărului cadastral	
Semnătura și ștampila		Semnătura și parafa	
Data:		Data	
		Stampila BCPI	
Cerere 38339/16.07.2024			